
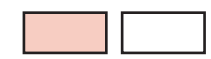
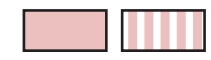
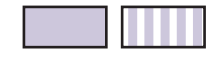




ÚZEMNÝ PLÁN OBCE BEŠEŇOVÁ

 Navrhované rozšírenie hranice zastavaného územia

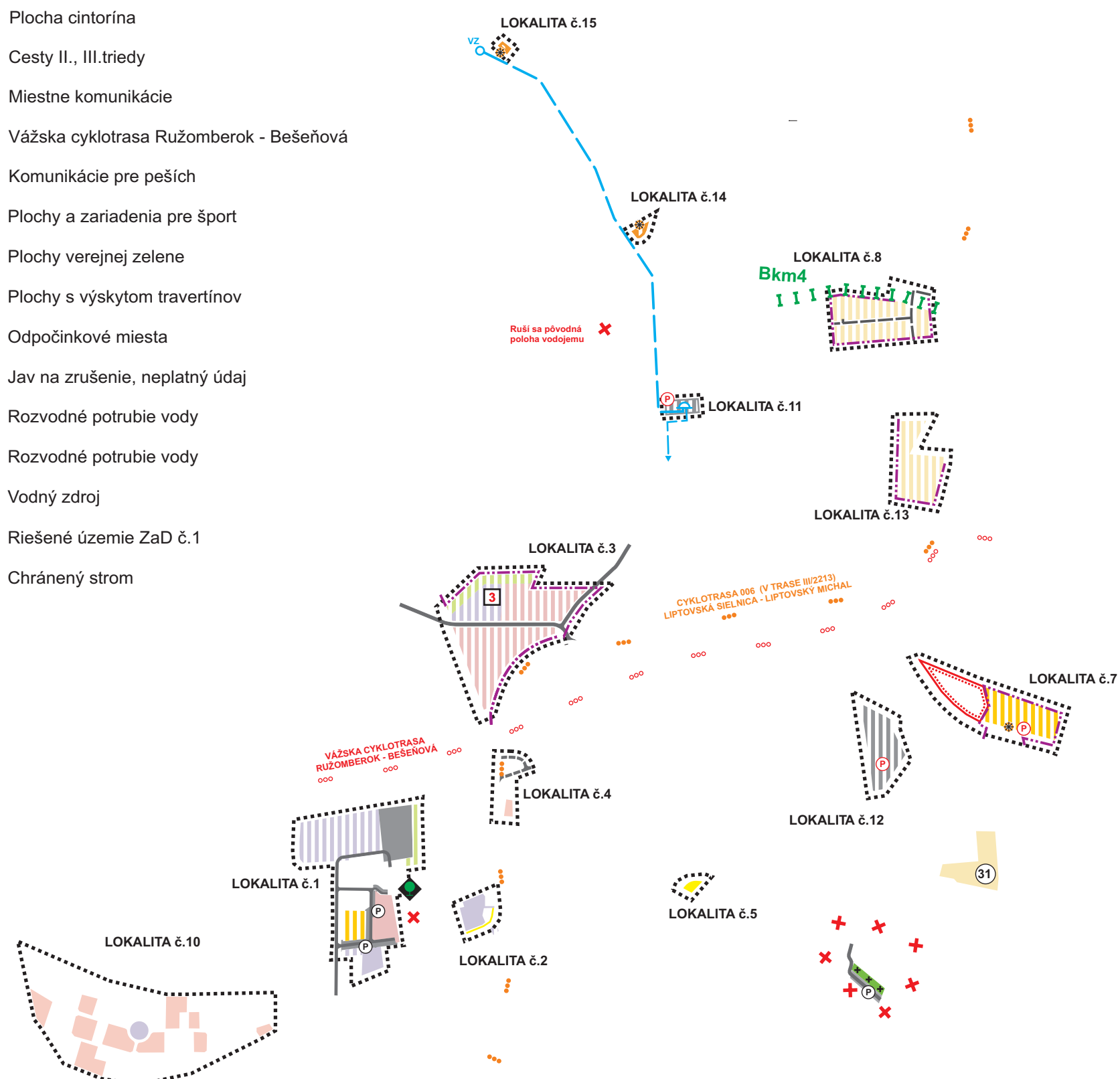
 Plochy rodinných domov
 Plochy bytových domov
 Plochy občianskej vybavenosti
 Plochy rekreácie a cestovného ruchu
 Plochy výroby a skladov

 Parkovacie plochy
 Značené cyklotrasy

 Vodojem

 Plocha cintorína
 Cesty II., III. triedy
 Miestne komunikácie
 Vážska cyklotrasa Ružomberok - Bešeňová
 Komunikácie pre peších
 Plochy a zariadenia pre šport
 Plochy verejnej zelene
 Plochy s výskytom travertínov
 Odpočinkové miesta
 Jav na zrušenie, neplatný údaj
 Rozvodné potrubie vody
 Vodný zdroj
 Riešené územie ZaD č.1
 Chránený strom

 Miestny biokoridor (Bkm)



ÚZEMNÝ PLÁN OBCE BEŠEŇOVÁ

ZMENY A DOPLNKY č.1

Názov výkresu: **OCHRANA PRÍRODY A TVORBA KRAJINY VRÁTANE PRVKOV ÚSES**

Obstarávateľ: OBEC BEŠEŇOVÁ

Odborne spôsobilá osoba pre obstarávanie ÚPD: Ing.arch. Beáta Mikušová

Autor: Ing.arch. Katarína Konfálová

Odborne spolupráca: Ing.arch. Peter Krajč
Ing. Roman Tiso

Grafické práce: Ing.arch. Peter Krajč

Dátum: MAREC 2023
Mierka výkresu: 1:10000

Číslo výkresu: **8**